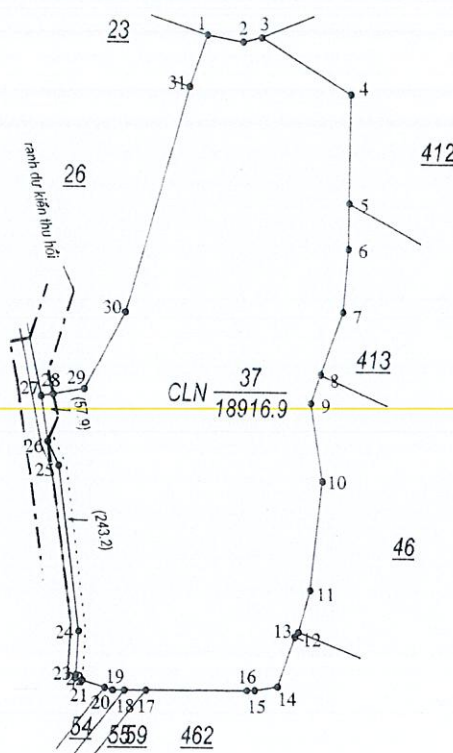


TRÍCH LỤC BẢN ĐỒ ĐỊA CHÍNH

Số: 141.9...../TL-CNEK

- Số thứ tự thửa đất: 37; Tờ bản đồ địa chính số: 128
Xã Cư Yang, tỉnh Đắk Lắk
- Diện tích: 18916.9 m²; Loại đất: CLN; Tài liệu đo đạc: Bản đồ địa chính
được sở Tài nguyên và Môi trường tỉnh Đắk Lắk phê duyệt
- Tên người sử dụng đất, người quản lý đất:
- Giấy chứng nhận:
- Tình hình thay đổi ranh giới thửa đất (nếu có):
- Các thông tin khác cần trích lục:.....
- Sơ đồ thửa đất, tài sản gắn liền với đất:
- Tọa độ đỉnh thửa, kích thước cạnh:



STT	Tọa độ		Chiều dài (m)
	X	Y	
1	1403873.10	511170.94	13.51
2	1403870.66	511184.23	7.16
3	1403872.33	511191.19	38.77
4	1403851.91	511224.15	40.03
5	1403811.88	511223.35	16.73
6	1403795.16	511223.02	23.15
7	1403772.11	511220.91	24.37
8	1403749.22	511212.54	11.04
9	1403738.75	511209.03	28.92
10	1403710.12	511213.13	40.63
11	1403669.73	511208.76	16.06
12	1403654.27	511204.40	2.21
13	1403652.48	511203.10	19.35
14	1403634.23	511196.66	8.60
15	1403632.75	511188.19	2.97
16	1403632.73	511185.22	38.00
17	1403632.44	511147.22	7.82
18	1403632.38	511139.40	4.38
19	1403632.37	511135.02	3.12
20	1403633.28	511132.04	8.70
21	1403635.82	511123.72	2.63
22	1403636.59	511121.20	1.20
23	1403637.77	511121.44	16.10
24	1403653.84	511122.43	61.64
25	1403715.04	511115.12	9.60
26	1403723.86	511111.33	16.90
27	1403740.59	511108.93	4.30
28	1403741.33	511113.17	11.62
29	1403743.34	511124.61	32.01
30	1403771.46	511139.91	86.44
31	1403854.45	511164.09	19.87
1	1403873.10	511170.94	

Người trích lục
(ký, ghi rõ họ tên)

(Chữ ký)

Trần Văn Toàn

Ngày 15 tháng 3 năm 2026
Văn phòng Đăng ký đất đai tỉnh Đắk Lắk
chi nhánh khu vực Ea Kar

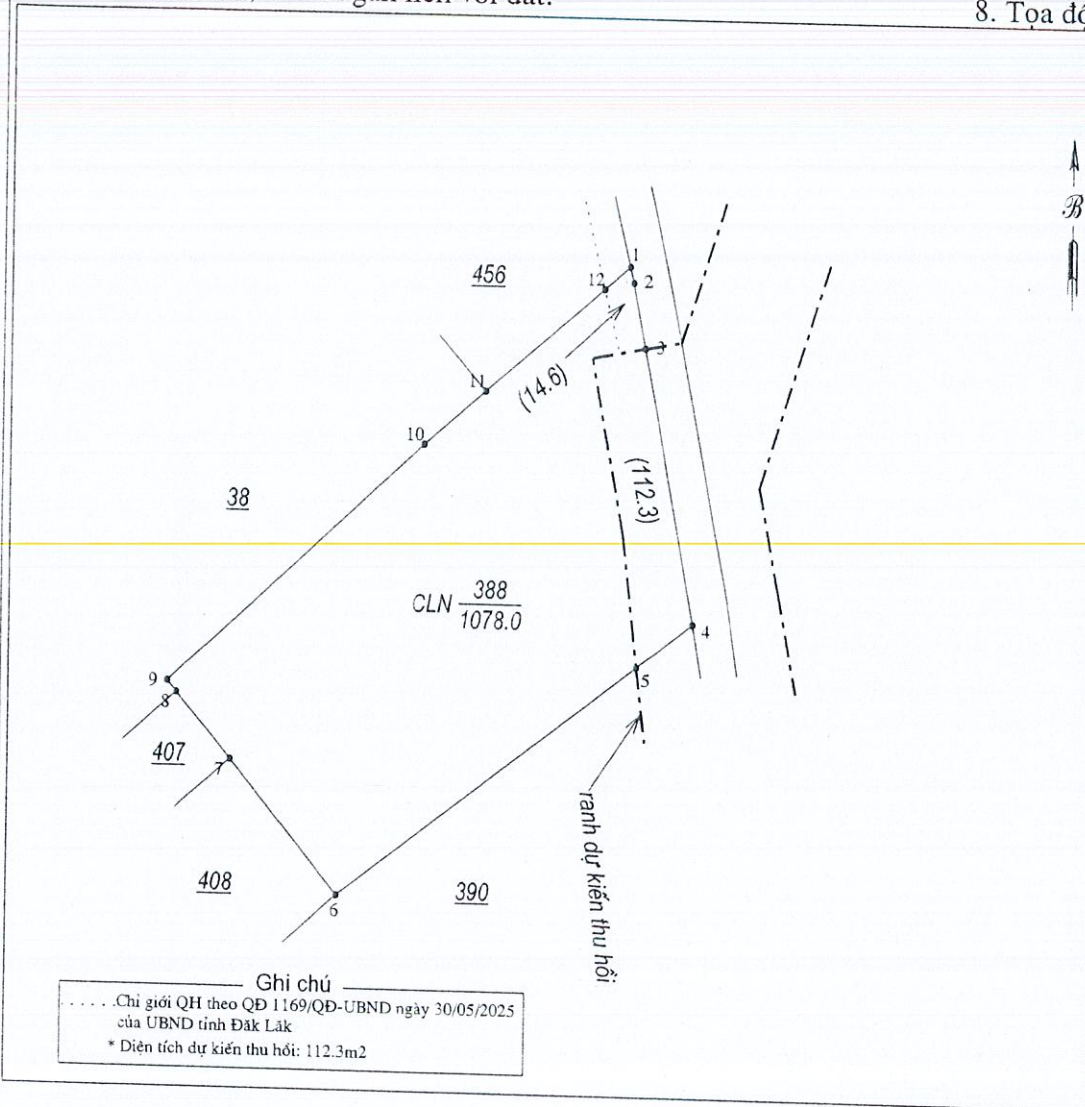


Trần Đức Phong

TRÍCH LỤC BẢN ĐỒ ĐỊA CHÍNH

Số: 1420...../TL-CNEK

- Số thứ tự thửa đất: 388 ; Tờ bản đồ địa chính số: 128
Xã Cư Yang , tỉnh Đắk Lắk
- Diện tích : 1078 m²; Loại đất: CLN ; Tài liệu đo đạc: Bản đồ địa chính
được sở Tài nguyên và Môi trường tỉnh Đắk Lắk phê duyệt
- Tên người sử dụng đất, người quản lý đất:
- Giấy chứng nhận:
- Tình hình thay đổi ranh giới thửa đất (nếu có):
- Các thông tin khác cần trích lục:.....
- Sơ đồ thửa đất, tài sản gắn liền với đất:
- Tọa độ đỉnh thửa, kích thước cạnh:



STT	Tọa độ		Chiều dài (m)
	X	Y	
1	1403767.80	511100.52	1.37
2	1403766.47	511100.84	5.52
3	1403761.04	511101.85	22.95
4	1403738.48	511106.03	5.86
5	1403734.88	511101.40	31.27
6	1403715.64	511076.75	14.15
7	1403726.59	511067.79	7.00
8	1403732.01	511063.36	1.21
9	1403732.95	511062.59	28.95
10	1403752.82	511083.65	6.72
11	1403757.28	511088.67	12.99
12	1403765.91	511098.39	2.85
1	1403767.80	511100.52	

Người trích lục
(ký, ghi rõ họ tên)

(Chữ ký)

Trần Văn Toàn

Ngày 13 tháng 3 năm 2026
Văn phòng Đăng ký đất đai tỉnh Đắk Lắk
chi nhánh khu vực Ea Kar

KT. Giám Đốc
Phó Giám Đốc



Trần Đức Phong

Số: 1423/TL-CNEK

;Tờ bản đồ địa chính số: 128

2. Diện tích : 1332.1 m²; Loại đất: CLN ;

; Tài liệu đo đạc: Bản đồ địa chính

được sở Tài nguyên và Môi trường tỉnh Đắk Lắk phê duyệt

3. Tên người sử dụng đất, người quản lý đất:

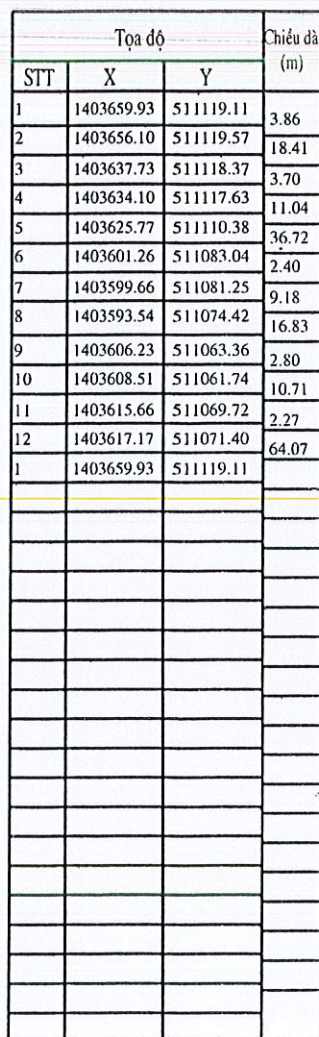
4. Giấy chứng nhận:

5. Tình hình thay đổi ranh giới thửa đất (nếu có):


6. Các thông tin khác cần trích lục:.....

7. Sơ đồ thừa đất, tài sản gắn liền với đất:

8. Tọa độ đỉnh thừa, kích thước cạnh:



Người trích lục
(ký, ghi rõ họ tên)



Ngày 13 tháng 3 năm 2026
Văn phòng Đăng ký đất đai tỉnh Đắk Lắk
chi nhánh khu vực Ea Kar

Giám Đốc



PHÓ GIAM ĐỐC
Trần Đức Phong

Số: 1421/TL-CNEK

;Tờ bản đồ địa chính số: 128

; Tài liệu do đặc: Bản đồ địa chính

3. Tên người sử dụng đất, người quản lý đất:

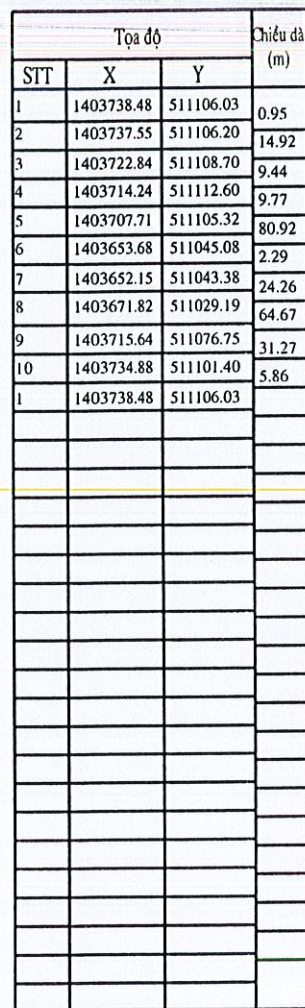
4. Giấy chứng nhận:

5. Tình hình thay đổi ranh giới thửa đất (nếu có):

6. Các thông tin khác cần trích lục:.....

7. Sơ đồ thừa đất, tài sản gắn liền với đất:

8. Toa đô đỉnh thừa, kích thước cạnh:



Ngày ..13 tháng ..3... năm 2026
Văn phòng Đăng ký đất đai tỉnh Đắk Lắk
chi nhánh khu vực Ea Kar

Giám Đốc

Trần Văn Toàn


PHÓ GIAM ĐỐC
Trần Đức Phong

Số: 1924/TL-CNEK

;Tờ bản đồ địa chính số: 128

; Tài liệu đo đạc: Bản đồ địa chính

8. Tọa độ đỉnh thừa, kích thước cạnh:



~~Giám Đốc~~

PHÓ GIÁM ĐỐC
Trần Đức Phong

Trần Văn Toàn

